

Филиал публично-правовой компании "Роскадастр" по Нижегородской области  
полное наименование органа регистрации прав


Выписка из Единого государственного реестра недвижимости об основных характеристиках и зарегистрированных правах на объект недвижимости

Сведения об основных характеристиках объекта недвижимости

На основании запроса от 04.03.2026, поступившего на рассмотрение 04.03.2026, сообщаем, что согласно записям Единого государственного реестра недвижимости:

Раздел 1 Лист 1

Земельный участок			
вид объекта недвижимости			
Лист № 1 раздела 1	Всего листов раздела 1: 1	Всего разделов: 2	Всего листов выписки: 2
04.03.2026г. № КУВИ-001/2026-29040267			
Кадастровый номер:		52:17:0060310:1150	
Номер кадастрового квартала:		52:17:0060310	
Дата присвоения кадастрового номера:		17.10.2025	
Ранее присвоенный государственный учетный номер:		данные отсутствуют	
Местоположение:		Российская Федерация, Нижегородская область, Балахнинский муниципальный округ, рп Малое Козино, ул Докучаева, кадастровый квартал 52:17:0060310	
Площадь, м2:		600 +/- 9	
Кадастровая стоимость, руб:		67062	
Кадастровые номера расположенных в пределах земельного участка объектов недвижимости:		данные отсутствуют	
Категория земель:		Земли населенных пунктов	
Виды разрешенного использования:		для ведения садоводства	
Статус записи об объекте недвижимости:		Сведения об объекте недвижимости имеют статус "актуальные"	
Особые отметки:		Сведения, необходимые для заполнения раздела: 2 - Сведения о зарегистрированных правах, отсутствуют.	
Получатель выписки:		ДЕМЕНТЬЕВА СВЕТЛАНА МУРАДХАНОВНА, действующий(ая) на основании документа "" АДМИНИСТРАЦИЯ БАЛАХНИНСКОГО МУНИЦИПАЛЬНОГО ОКРУГА НИЖЕГОРОДСКОЙ ОБЛАСТИ	

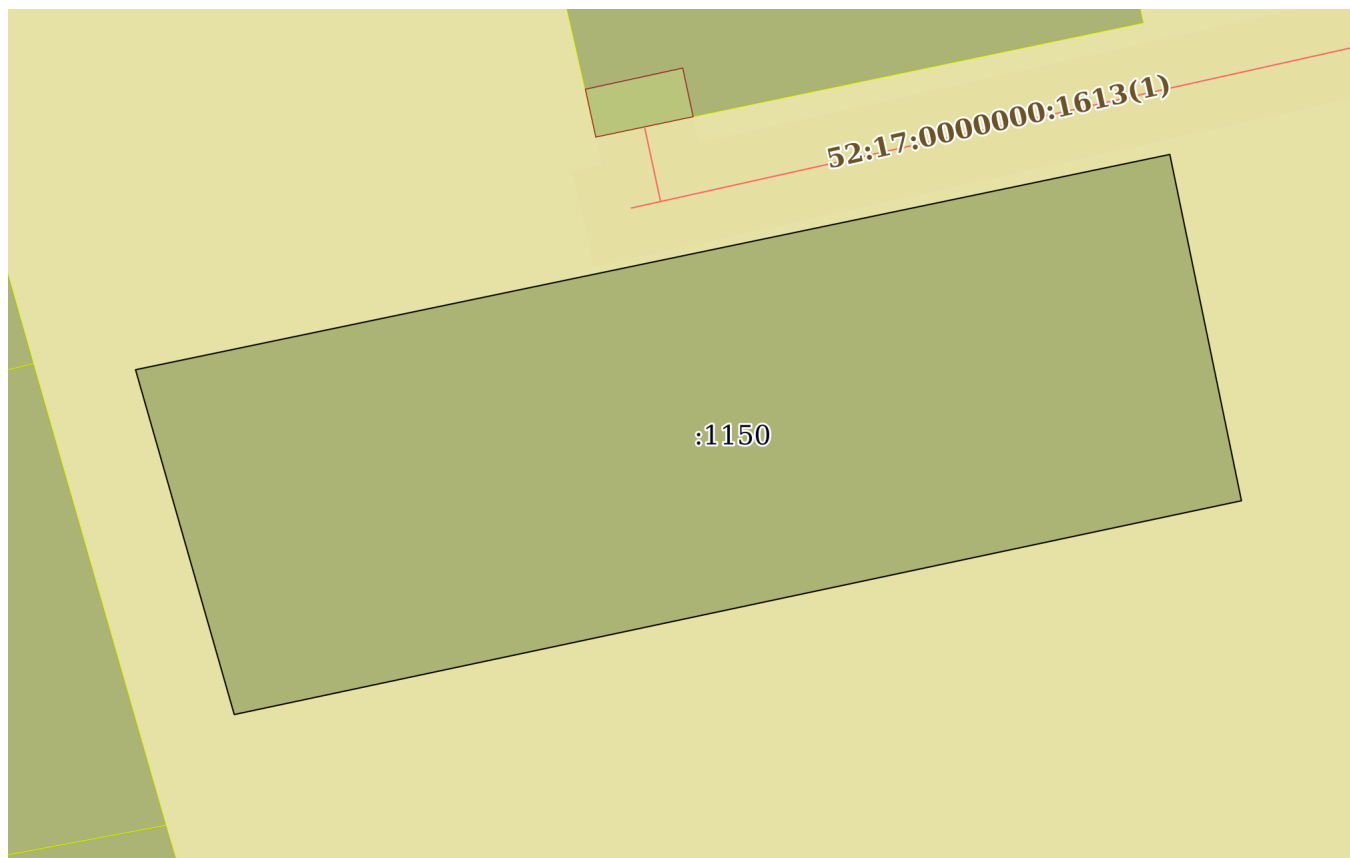
полное наименование должности		ДОКУМЕНТ ПОДПИСАН ЭЛЕКТРОННОЙ ПОДПИСЬЮ	инициалы, фамилия
	Сертификат: 83997148184797998005552191040001978443 Владелец: ПУБЛИЧНО-ПРАВОВАЯ КОМПАНИЯ РОСКАДАСТР Действителен: с 24.12.2025 по 19.03.2027		

Выписка из Единого государственного реестра недвижимости об основных характеристиках и зарегистрированных правах на объект недвижимости


Описание местоположения земельного участка

Земельный участок			
вид объекта недвижимости			
Лист № 1 раздела 3	Всего листов раздела 3: 1	Всего разделов: 2	Всего листов выписки: 2
04.03.2026г. № КУВИ-001/2026-29040267			
Кадастровый номер:		52:17:0060310:1150	

План (чертеж, схема) земельного участка



Масштаб 1:300	Условные обозначения:		
---------------	-----------------------	--	--

	 <p>ДОКУМЕНТ ПОДПИСАН ЭЛЕКТРОННОЙ ПОДПИСЬЮ</p> <p>Сертификат: 83997148184797998005552191040001978443          Владелец: ПУБЛИЧНО-ПРАВОВАЯ КОМПАНИЯ          РОСКАДАСТР          Действителен: с 24.12.2025 по 19.03.2027</p>	
полное наименование должности		инициалы, фамилия