

**Протокол публичных слушаний «Проект планировки территории, включая проект межевания территории, расположенной в границах улицы Бурганского города Балахны Балахнинского муниципального района Нижегородской области»
№ 1 от 18 декабря 2020 года**

Полное наименование проекта: «Проект планировки территории, включая проект межевания территории, расположенной в границах улицы Бурганского города Балахны Балахнинского муниципального района Нижегородской области»

Место проведения (адрес): г. Балахна, ул. Лесопильная, д. 24 (здание администрации Балахнинского муниципального района), актовый зал (4 этаж).

Информация об организаторе: администрация Балахнинского муниципального района (ответственное за подготовку и проведение публичных слушаний структурное подразделение - Управление градостроительства и землепользования администрации Балахнинского муниципального района).

Информация, содержащаяся в опубликованном оповещении о начале публичных слушаний Публичные слушания назначены постановлением главы местного самоуправления Балахнинского муниципального округа от 03.12.2020 № 1723 «О назначении публичных слушаний по проекту планировки территории, включая проект межевания территории, расположенной в границах улицы Бурганского города Балахны Балахнинского муниципального района Нижегородской области».

Информационные материалы к проекту: Пояснительная записка: основная часть (на 18 листах); чертежи (на 4 листах); материалы по обоснованию (на 45 листах); чертежи (на 9 листах). Экспозиция по проекту была открыта с 04.12.2020 года по 17.12.2020 года. Часы работы для посещения: с понедельника по четверг с 9-00 до 12-00 и с 12-48 до 17-00, пятница с 9-00 до 12-00 и с 12-48 до 16-00. По адресу: Нижегородская область, г.Балахна, ул.Лесопильная, д.24, каб.117, тел.(83144) 6 07 33.

Оповещение о начале публичных слушаний опубликовано: в газете "Рабочая Балахна" 04 декабря 2020 года № 92.

Предложения и замечания участников публичных слушаний принимались в срок с 04.12.2020 года по 17.12.2020 года.

Территория, в пределах которой проводятся публичные слушания: г.Балахна.

Присутствуют: А.Н.Галкин – глава местного самоуправления Балахнинского муниципального округа.

Докладчик – Е.Н.Расказова - начальник управления градостроительства и землепользования администрации района

Секретарь – Н.С.Тигаева - главный специалист управления градостроительства и землепользования администрации района.

Присутствующие – А.Н.Сидорин - председатель Совета депутатов Балахнинского муниципального округа, В.А.Петрухов - директор департамента ЖКХ и КС, М.Г.Широков – председатель комитета по управлению муниципальным имуществом и земельными ресурсами, Л.П.Пищаскина-начальник отдела муниципального контроля, Е.В.Кочетова – председатель правового комитета.

Всего участников публичных слушаний 74 чел. (Перечень принявших участие в рассмотрении проекта участников публичных слушаний прилагается к настоящему протоколу).

СЛУШАЛИ:

Собрание участников публичных слушаний открыл – глава местного самоуправления Балахнинского муниципального округа А.Н.Галкин – Уважаемые жители! На публичные слушания представляется «Проект планировки территории, включая проект межевания территории, расположенной в границах улицы Бурганского города Балахны Балахнинского муниципального района Нижегородской области».

Публичные слушания назначены постановлением главы местного самоуправления Балахнинского муниципального округа от 03.12.2020 № 1723. Проект и информационные

материалы к нему были представлены в администрации Балахнинского муниципального района по адресу: г. Балахна, ул. Лесопильная, д. 24, каб.117 (1 этаж) и в публичном центре правовой и социальной информации Центральной городской библиотеки им. А.С.Пушкина по адресу: г. Балахна, ул. Горького, д. 33, а также размещены на официальном сайте Балахнинского муниципального округа, раздел – градостроительство (www.balakhna.nn.ru) с обеспечением возможности участникам публичных слушаний направлять свои замечания и (или) предложения к проекту в электронном или письменном виде. Оповещение о начале публичных слушаний было опубликовано в газете «Рабочая Балахна» от 04 декабря 2020 года № 92. Предлагается следующий регламент проведения собрания участников публичных слушаний:

- 1) Доклад по проекту (до 10 минут);
- 2) Вопросы к докладчику (для вопроса – до 3 минут; для ответа на вопрос – до 3 минут);
- 3) Заслушивание замечаний и предложений (до 10 минут);
- 4) Окончание собрания участников публичных слушаний, принятие рекомендаций.

Рекомендации публичных слушаний принимаются путем их одобрения большинством голосов от числа зарегистрированных участников публичных слушаний в форме открытого голосования.

Прошу проголосовать за предложенный Регламент проведения собрания участников публичных слушаний.

Голосование: «за» - 74; «против» - нет; «воздержались» - нет.

Регламент проведения собрания участников публичных слушаний принимается.

Докл.: Е.Н.Расказова - начальник управления градостроительства и землепользования администрации района –

Проект планировки территории, включая проект межевания территории, расположенной в границах улицы Бурганского, города Балахны, Балахнинского муниципального района, Нижегородской области подготовлен в рамках поручения губернатора Нижегородской области Сл-001-1258/18 от 29.08.2018.

Проект планировки, включая проект межевания территории выполнен в соответствии с нормативной документацией:

- СП 42.13330.2016 Градостроительство. Планировка и застройка городских и сельских поселений.

- СНиП 3.06.03-85 «Автомобильные дороги».

- "СП 396.1325800.2018. Свод правил. Улицы и дороги населенных пунктов. Правила градостроительного проектирования"

- местным нормативам градостроительного проектирования МО «город Балахна»

- региональным нормативам градостроительного проектирования Нижегородской области.

Планируемые к размещению линейные объекты в рамках проекта планировки и межевания территории - автомобильные дороги и улицы, проезд.

Ширина улицы Бурганского в красных линиях согласно - региональным нормативам градостроительного проектирования Нижегородской области составляет 25 метров.

Согласно п. 5.5.4 "СП 396.1325800.2018. Свод правил. Улицы и дороги населенных пунктов. Правила градостроительного проектирования" В случаях равноценной застройки по обеим сторонам улицы ее поперечный профиль проектируется симметричным.

Основные характеристики и назначение планируемых для размещения линейных объектов приняты в соответствии с региональными нормативами градостроительного проектирования Нижегородской области

1. Категория – магистральные улицы общегородского значения: 3 класса – регулируемого движения.

Основное назначение – связь районов города между собой. Движение регулируемое и саморегулируемое. Пропуск всех видов транспорта. Пешеходные переходы в уровне проезжей части.

Протяженность – 156,7 м

Расчетные параметры:

Расчетная скорость движения – 50 (60) км/ч

Ширина полосы движения – 3,5 м

Число полос движения – 2 (суммарно в двух направлениях)

Ширина пешеходной части тротуара – 2,25 + 1,5 м

2. Категория – улицы и дороги местного значения: улицы в зонах жилой застройки.

Основное назначение – Транспортная (без пропуска грузового и общественного транспорта) и пешеходная связи на территории жилых районов (микрорайонов), выходы на магистральные улицы и дороги регулируемого движения. Обеспечивают непосредственный доступ к зданиям и земельным участкам.

Протяженность – 477,4 м

Расчетные параметры:

Расчетная скорость движения – 30 (40) км/ч

Ширина полосы движения – 3,0 м

Число полос движения – 2 (суммарно в двух направлениях)

Ширина пешеходной части тротуара – 1,0 + 1,0 м

3. Категория – проезд.

Основное назначение – подъезд транспортных средств к жилым и общественным зданиям, учреждениям, предприятиям и другим объектам городской застройки внутри районов, микрорайонов, кварталов. (подъезд к отдельно стоящей канализационной насосной станции).

Протяженность – 13,0 м

Расчетные параметры:

Расчетная скорость движения – 20 км/ч

Ширина полосы движения – 3,0 м

Число полос движения – 1

Выступили:

А.Н.Галкин - глава местного самоуправления Балахнинского муниципального округа: - Предложений и замечаний в письменной форме в адрес организатора публичных слушаний (администрации Балахнинского муниципального района) в период размещения проекта и информационных материалов не поступало.

-Уважаемые участники публичных слушаний, прошу Вас задавать вопросы и высказывать имеющиеся у Вас предложения и замечания по существу обсуждаемого проекта.

Предложения и замечания граждан, являющихся участниками публичных слушаний и постоянно проживающих на территории, в пределах которой проводятся публичные слушания:

Е.А.Авдеева: Сколько метров от красной до красной линии? Красная линия принята по границам земельных участков, стоящих на кадастровом учете? Что такое красные линии?

Е.Н.Рассказова: Красные линии определены проектом, ширина улицы в красных линиях составляет 25 м., красные линии сформированы симметрично относительно земельных участков стоящих на кадастровом учете, красные линии - линии, которые обозначают границы территорий общего пользования.

Е.А.Авдеева: Какое расстояние от границ моего участка до границы красной линии?

Е.Н.Рассказова: 11-13 м

А.Н.Сидорин: Елена Николаевна, поясните еще раз, чтоб все поняли.

Е.Н.Рассказова: Вопрос состоит в том, что симметрично или нет расположена улица в проекте, так как с нечетной стороны улиц заборы стоят не по кадастру. Поясняю – середина улицы и дорожного полотна принята учитывая кадастр, как прописано в своде правил по градостроительному проектированию.

А.Н.Галкин: Какие еще есть вопросы и замечания к проекту?

Н.В.Шашкова: Я хотела бы высказаться, жительница улицы Бурганского, дом 9. Всем присутствующим выражаю благодарность, что уделили время. Я хотела бы выразить свою

точку зрения и в том числе с протоколами большинства жителей нашей улицы относительно проекта.

Е.Н.Рассказова: Предлагаю говорить за себя.

Н.В.Шашкова: Хорошо.

Данная ситуация сложилась давно, так как не были приняты во время необходимые меры. Выделение участков происходило в разное время, земельные участки, которые смежные с ул.Олимпийской были выделены в 2009 году, участки на противоположной стороне выделены позднее на 3 года. Когда мы приобрели участок никакой инфраструктуры дорог не было. Мы уточняли в администрации, где должна быть дорога, будут ли коммуникации и т.д. В то время в администрации было сказано, что дорога будет там где она расположена сейчас, т.е. краем поля и мы на нее ориентировались. Газопровод так же проектировался относительно существующей дороги, прокладка газопровода согласовывалась с администрацией, вырубать деревья между нашими участками дорогой было запрещено.

Каждый год щебенили дорогу для того чтобы был проезд в этом году завершили щебенение и заасфальтировали асфальтной крошкой, сделали так чтобы все всех устраивало, чтоб на улицу было чисто. Если принимать проект в тех границах в которых он вынесен на слушания, придется вырубать всю лесополосу (ели, дубы, сосны в том числе сосны внесенные в красную книгу, которые мы высаживали сами), между нашей дорогой и нашими участками.

Считаю, не приемлемым для строительства дороги пускать под вырубку целую лесополосу (сама лично, чтобы построить дом на своем участке за вырубку 2 деревьев заплатила по 25 т.р.), в данном случае нужно вырубать не одно и не два дерева, а гораздо больше.

Второе условие не в пользу данного проекта, то что середине улицы находится так называемое «болото», данное болото выполняет функцию мелиоративной канавы, если болото засыпать то воду выдавит на все соседние участки, участки будут в зоне подтопления. Весной и не только весной мы сидим в «воде».

Я против сквозного проезда по нашей улице, здесь гуляют дети, многие здесь выгуливают домашних питомцев, сейчас это тишина и покой. Дети гуляют на любых зеленых территориях, которые возле наших земельных участках, они открыты для доступа и никому не запрещены. Своими силами мы обустроиваем и обслуживаем сами данную территорию, что нам стоит немалых усилий, времени и финансов. Нами сделан спортивный комплекс, для проведения досуга детьми. Если улица будет сквозная с 6 метровым дорожным полотном это будет «ад» – пыль, шум, гонять безбожно машины, как по ул. Олимпийская до частных домов.

На поле постоянно ездит строительная техника, грузовые машины. Нами частным способом построен газопровод, проложены газопроводы вводы, центральный газораспределительный газопровод высокого и низкого давления, эта дорога будет пересекать все газопроводы вводы. Данные газопроводы вводы не рассчитаны на данную нагрузку, и естественно отсутствуют гильзы, которые предохраняют газовую трубу. В случае аварийных ситуации с газопроводом ответственность за восстановительно-ремонтные работы несем мы - участники строительства газопровода. Мы обращались в ПАО «Газпром газораспределение», в случае если бы этот газопровод принадлежал ПАО «Газпром газораспределение» они бы дали бы отказ в реализации проекта поскольку это большие риски, а в случае когда газопровод принадлежит другим собственникам, то ответственными будут собственники газопровода, случае аварийных ситуаций.

Благоустройство территории осуществляется за наш счет и добровольно.

Я не спорю, что есть люди, которые против этого, считаю так что проще придти к какому-то соглашению, потому что никто никого не ущемляет, при чем люди покупающие участок изначально видят, где он находится, что находится в зоне данного участка, где находится дорога и какие есть коммуникации. Когда они его приобретают, фактически дают согласие, на то что они получают.

Нами был организован сход граждан, который был «запротоколирован» и большинство жителей улицы довольны тем, что есть и мы готовы в свою очередь продолжать ухаживать и благоустраивать территорию ничего от администрации не просим, просим только там где наведен порядок – его не рушить!

Е.А.Авдеева: Я представляю другую сторону улицы. Госпожа Шашкова озвучила, что они приобрели участок в 2009 году, мы это сделали в 2010 году. Когда Шашковы высаживали деревья мы их спросили, почему вы высаживаете деревья так далеко от заборов ведь дорога будет по середине, вот здесь границы участков новые? Нет, дорога будет здесь - сказали Шашковы. Шашковы воспользовались тем, что участки с противоположной стороны только еще осваивались. У всех разные финансовые возможности кто-то год строится, кто-то 10 лет и люди приезжали на это место наездами и видели, что появляются новые деревья, весь периметр засаживается, старые деревья спиливаются, дорога отсыпается под заборами соседней напротив, без их согласия, в такой близости, что они не могут развернуть рабочую технику грузовую, для того чтобы подвести строительный материал к своему участку. Господин Шашков бросался под самосвалы, что бы они не ездили по его отсыпанной щебенке, а ездили с другой стороны. Госпожа Шашкова прекрасно знают, где кончается их участок, но это не остановило их выдвинуть забор на 15 метров, а потом посадить редкие краснокнижные деревья еще на 35 метров от этого выдвинутого забора, так что у противоположной стороны улицы остался проезд, даже припарковать машину толком не возможно.

М.А. Красиков : На 2021 вы рассматриваете бюджет, финансирование на данную дорогу туда было заложено.

А.Н.Галкин: Бюджет был принят сегодня на совете депутатов, финансирование на данную дорогу не заложено.

М.А. Красиков : Сколько будет стоить данная дорога - новая?

А.Н.Галкин: Владимир Александрович , доложите сколько будет стоить данная дорога?

В.А.Петрухов: Мы просчитали стоимость дороги в тех границах, в которых она есть. 720 метров дороги будет стоить ориентировочно 900 т.р.

М.А. Красиков : Это стоимость за 6 метровую дорогу?

В.А.Петрухов: нет 4,5 м

Стоимость посчитана без бортового камня, не учитывали закладку гильз под газопровод, так как это не в рамках наших полномочий и сопутствующие работы в расчет не брали.

М.А. Красиков По сути это минимальная стоимость?

В.А.Петрухов: Это не проектно-сметная документация, мы взяли расчет на ремонт дороги. Если закладывать с прокладкой, трассировкой и выборкой корыта это совсем другая стоимость.

М.А. Красиков : Смета совершенно не относится к проекту, который мы рассматриваем на слушаниях

А.Н.Галкин: На слушаниях мы не рассматриваем строительство дороги. Мы собрались, чтобы обсудить проект планировки и межевания территории, это обязательный документ, который мы должны принять, а далее будут все остальные моменты. О гильзах, тротуарах и вырубке деревьев говорить рано.

М.А. Красиков : Я житель Правдинска и часто гуляю по ул.Олимпийская . Мне нравится видеть, как люди ухаживают за своей придомовой территорией в данном месте.

А.Н.Галкин: Данная территория не является придомовой, это территория общего пользования, муниципальная земля.

М.А. Красиков : У нас есть существующая дорога и есть засаженная зеленая территория, мы сейчас должны рассмотреть проект, что бы это все сломать и заново построить с учетом того что в бюджете это не предусмотрено.

А.Н.Галкин: Мы рассматриваем законный проект планировки и межевания территории.

М.А. Красиков : Если большинство людей все устраивает, зачем все это делать.

Е.А.Авдеева: Мы тоже облагородили придомовую территорию и тоже высадили деревья, но только на 5 метров от участка, а не на 35 метров. По нашей стороне газопровод проходит прямо под дорогой и наша сосед напротив, когда строился возил машины со строительными материалами и ездил прямо по газовой трубе, это их не беспокоит.

По нашей стороне нет дороги вообще, у нас трое детей, которые ходят в школу и они не могут выйти большую часть года без резиновых сапог (глина , грязь). У нашей семьи нет возможности отсыпать щебнем и асфальтовой крошкой дорогу. И я хотела бы узнать от администрации, где я вообще могу это делать, а не там где вздумается, потому что это территория муниципальная!

Н.В.Шашкова: Просьба утвердить дорогу как она есть на прежнем месте без ущерба жителям. Оставить уже сделанную дорогу, которая не требует больше никаких финансовых вложений, которая будет годами работать.

Газовая труба, которая проходит вдоль домов по Бурганского – загильзирована, а также сделаны пригрузы, ввиду болотистой местности.

Выход - администрации сделать именно ваш «кусок» дороги, он не такой большой и требует гораздо меньшего финансирования. Для чего сейчас переворачивать полностью все.

А.М.Добряков: дубы спилили, а потом елочки посадили, вы принципиально привозили щебенку и засыпали дорогу, и не говорите что она там была.

Н.В.Шашкова: Я говорила, что дорога здесь потому что на тот момент она числилась в администрации именно в этом месте. Ее не было по проекту, но она числилась как некатегорийная.

И.А.Добряков: Сделать дорогу по середине, как на всех улицах, о чем разговор!

Н.В.Шашкова: Вы далеко не первый владелец этого участка, первого владельца все устраивало, потом появился новый владелец, которого перестало устраивать.

И.А.Добряков: первый не первый это не имеет значения.

В.В. Хабибулов: Дорога вами строилась тогда, когда были все против, не надо говорить что ее построили когда-то!

А.К. Хабибулова: Я проектировщик и в курсе всех норм, если по снипам и по нормам дорога должна быть по середине улицы, то что мы здесь обсуждаем? Так же у вас самозахват территории и вы вылезли ограждением на середину улицы.

А.Н.Галкин: Мы обсуждаем, потому что у нас публичные слушания.

Е.Н.Рассказова: Потому что есть две стороны, за и против.

Н.В.Шашкова: Если бы мы с вами вчера купили участки и пришли в администрацию и сказали, пожалуйста, скажите нам где все должно быть (вся инфраструктура) и нам покажут проект, то мы так и сделаем. Если бы тема поднималась в 2009-2010 году и была утверждена, то проблем бы не было. Мы сейчас должны решить постфактум.

Е.А.Авдеева: Госпожа Шашкова Вы на 15 метров выдвинули забор, что Вам помешало поставить забор там где нужно? Или надо было пойти в администрацию и узнать действительно ли мой участок заканчивается здесь, мы вот с супругом как-то нашли окончание своего участка успешно! И не выдвинулись не на 3, не на 1 метр, наш забор стоит там где должен стоять.

Н.В.Шашкова: Давайте по существу поставленного вопроса

Е.А.Авдеева: А мы по существу разговариваем, про ваш газон, про ваши краснокнижные деревья, к вам подходили все жители улицы и просили не делать этого, но вы все равно делали.

Н.В.Шашкова: Я могу попросить именно жителей улицы Бурганского встать и высказали свою точку зрения.

И.А.Добряков ул.Бурганского, д.8: Я вам говорил не сыпьте здесь щебенку, я вас просил этого не делать. Я вам говорил, что дорога должна быть по середине. Я хочу, чтобы дорога была по середине.

М.А. Кошаев ул.Бурганского, д.5: дорога может и не защебенена была, но она была накатана, она была определена и с этим были все согласны.

Е.А.Авдеева: Она была накатана садоводами, которые добирались через поле к своим садам.

М.А. Кошаев ул.Бурганского, д.5: Вырубка деревьев на тот момент не требовалась, а данный проект предполагает вырубку деревьев и прокладку новой дороги. На данный момент дорога сформирована.

Д.В. Муравлев Д. Бурганского, д. 10: На момент покупки участка, дорога уже была сделана, устраивает положение текущих вещей, против вырубки лесополосы.

О.Ю.Михайловская Бурганского, д. 10Б: Тупиковая улица, тишина, спокойствие, растут красивые сосна, у людей облагорожена территории. Дорога проходит именно около моего дома, у меня нет такой большой придомовой территории, но мне достаточно, то есть моя строительная техника там развернется.

А.М.Добряков: Шашковы вырубили дубы и посадили елочки! Я за то чтобы дорога была по середине.

А.Н.Галкин: Я многих вас выслушал, я все прекрасно понимаю. Проблемы у кого-то больше у кого-то меньше, все вы являетесь гражданами Российской Федерации, все вы имеете одинаковые права и одинаковые обязанности. То что сейчас происходит на ул. Бурганского должно было быть сделано правильно в 2009 – 2010 году. Вы говорите тихий приятный участок, но вы поймите у нас идет развитие этого города. Вы говорите нельзя вырубать деревья, но тем не менее мы тоже когда-то пришли на эту территорию и здесь был лес, на своей территории все что вам нужно было вы все спилили и это неизбежно. Когда что-то строится, то вырубается деревья и не только на подобных территориях, но и в парках, скверах и т.д.

Я еще раз повторю, то что не услышали многие, что согласно п. 5.5.4 "СП 396.1325800.2018. Свод правил. Улицы и дороги населенных пунктов. Правила градостроительного проектирования" в случаях равноценной застройки по обеим сторонам улицы ее поперечный профиль проектируется симметричным это закон и этот закон нужно исполнять. Да, можно было бы от этого закона отступить, но это можно сделать только тогда, когда есть единогласное решение всех граждан, в вашем случае мы как администрация должны поступить по закону и принять проект планировки и межевания территории. Вы как граждане Российской Федерации имеете полное право наше решение или другое решение пытаться опротестовать в суде, вы имеете полное право на это.

Вы говорите о деревьях, которые посадили перед своим участком, никто же не мешает пересадить их в другое место, если нужно помочь, мы поможем, особенно если это деревья, занесенные в красную книгу. Я как бывший сотрудник надзорных органов говорю – любое действие, которое вы провели на территории муниципалитета без согласования с администрацией - это нарушение, которое подлежит административному наказанию.

А.Н.Галкин: Елена Николаевна, у вас есть что добавить?

Е.Н.Рассказова: Что касается технических вопросов - грузовой проезд можно будет отрегулировать дорожными знаками. Проектировщики ПАО «Газпром газораспределение» смотрят внимательно и в проекте предусмотрят все что будет необходимо для защиты газопровода.

По итогам публичных слушаний ваши рекомендации будут приняты и взяты за основу, для того чтобы двигаться дальше и благоустраивать данную территорию.

Предложения и замечания:

К протоколу публичных слушаний приложены Протокол №1 –схода (собрания) жителей улиц частного сектора (собственников, помещений), г.Балахна, ул. Бурганского на 5 л. в экз., предложения и замечания к публичным слушаниям по проекту планировки территории, включая проект межевания территории, расположенной в границах ул.Бурганского г.Балахна на 2 л. в 1 экз., заявление к публичным слушаниям по проекту планировки территории, включая проект межевания территории, расположенной в границах ул.Бурганского города Балахна, назначенные на 17 декабря 2020 года.

Предложения и замечания иных участников публичных слушаний не поступало.

А.Н.Галкин: – Если вопросов и предложений больше нет, предлагаю принять рекомендации публичных слушаний. Кто за то, чтобы одобрить «Проект планировки территории, включая проект межевания территории, расположенной в границах улицы Бурганского города Балахны Балахнинского муниципального района Нижегородской области»?

Голосовали: за 8, против 66, воздержались 0.

Рекомендации по итогам собрания участников публичных слушаний принимаются.

Председательствующий глава местного самоуправления

А.Н.Галкин

Секретарь главный специалист УГиЗ

Н.С.Тигаева

















Лист регистрации участников публичных слушаний от 17 декабря 2020 года

по проекту: «Проект планировки территории, включая проект межевания территории, расположенной в границах улицы Бурганского города Балахны Балахнинского муниципального района Нижегородской области»

№ п/п	ФИО Физ. лица	Дата рождения	Адрес места жительства / регистрации		Подпись	Согласие на обработку персональных данных в соответствии Федеральным законом от 27.07.2006 года №152-ФЗ «О персональных данных»
			Наименование юр. лица	Место нахождения и адрес		
1	Тюкалова Наталья Сергеевна	1980.01.26		ул. Кирова 11-25/100 кв. 20		Да
2	Васильев Валерий Рубинович	04.11.49		См. запись в пасп. 9199 / 100 кв. 20		Да
3	Виноградова Ирина Викторовна	01.12.50		См. запись в пасп. 9199 / 100 кв. 20		Да
4	Шамкина Ирина Александровна	29.12.46		ИС перт РС 14-9/100 кв. 20		Да
5	Винюков Алексей Александрович	12.09.2002		ул. Свободы 100 кв. 20		Да
6	Виноградова Ирина Викторовна	22.09.1980		ул. Свободы 100 кв. 20		Да
7	Виноградова Ирина Викторовна	15.08.81		ул. Свободы 100 кв. 20		Да
8	Шамкина Ирина Викторовна	1980.12.03		ул. Кирова 68-45		Да






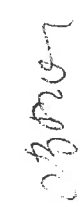










Лист регистрации участников публичных слушаний от 17 декабря 2020 года

по проекту: «Проект планировки территории, включая проект межевания территории, расположенной в границах улицы Бурганского города Балахны Балахнинского муниципального района Нижегородской области»

№ п/п	ФИО Физ. лица	Дата рождения	Адрес места жительства / регистрации		Подпись	Согласие на обработку персональных данных в соответствии Федеральным законом от 27.07.2006 года №152-ФЗ «О персональных данных»
			Наименование юр. лица	Основной гос. регистрационный номер		
	Кашов Михаил Александрович	18.04.1987		г. Балахна, ул. Бурганская д. 5.		
	Кашов Александр	16.04.1988		г. Балахна ул. Дружная д.		
	Перионова Е. П.	14.04.82		Балахна ул. Кавказская д. 5		
	Щушков С. У.	29.04.78		г. Балахна ул. Кирова 104 ул. Кавказская д. 12.		
	Штурмина Л. Л.	11.04.85		г. Балахна Успенская, д. 2		
	Тюпин Г. А.	11.03.1982		г. Балахна, ул. Дружная д. 1		
	Шашкова К. П.	02.12.1978		Балахна ул. Бурганская д. 5.		
	Зубяк Роман Александрович	23.12.67		Балахна ул. 35		









Лист регистрации участников публичных слушаний от 17 декабря 2020 года

по проекту: «Проект планировки территории, включая проект межевания территории, расположенной в границах улицы Бурганского города Балахны Балахнинского муниципального района Нижегородской области»

№ п/п	ФИО Физ. лица	Дата рождения	Адрес места жительства / регистрации		Подпись	Согласие на обработку персональных данных в соответствии с Федеральным законом от 27.07.2006 года №152-ФЗ «О персональных данных»
			Наименование юр. лица	Место нахождения и адрес		
	Воеводич А.Б. Антон Борисович	21.06.1984		г. Балахна ул. Дружбы 6А		
	Виктор Евгеньевич Завага В.Е.	16.02.82г.		г. Балахна пр. Дзержинского д.25 кв.8		
	Тюгачева. В.Н.	22.12.1987		г. Нижний Новгород		
	Кабисырева А.И.	1.04.1976г.		г. Балахна д.4 ул. Олескинского		
	Рабов А.В.	27.01.1988.		г. Балахна ул. Радужная 42		
	Макратов Р.С.	03.07.1980		г. Балахна Коневе Бурагаевского 7АБ		
	Шашков М.В.	03.06.75		г. Балахна ул. Бурагаевского 9		
	Скворцов М.С.	09.01.1989		г. Балахна ул. Сивинского д.9		

Лист регистрации участников публичных слушаний от 17 декабря 2020 года

по проекту: «Проект планировки территории, включая проект межевания территории, расположенной в границах улицы Бурганского города Балахны Балахнинского муниципального района Нижегородской области»

№ п/п	ФИО Физ. лица	Дата рождения	Адрес места жительства / регистрации		Подпись	Согласие на обработку персональных данных в соответствии Федеральным законом от 27.07.2006 года №152-ФЗ «О персональных данных»
			Место нахождения и адрес			
	Горова Наталья Владимировна	16.08.1979	ул. Симтепмилетар	д. 18		Тот же
	Харь Александр Григорьевич	24.04.1975	ул. Семимилетар	д. 18		Тот же
	Шушупкин Андрей Иванович	16.03.1978	ул. Тасовая	3		Тот же
	Прокловников Алексей Александрович	16.05.1973	ул. Свердлова	18		Тот же
	Авдеев Георгий Сергеевич	21.06.1972	ул. Бургинского,	д. 4		Согласен.
	Артаев Евгений Александрович	12.04.1980	ул. Бургинского	д. 4		✓
	Добряков Александр Михайлович	1.02.1955	ул. Цветной	д. 1-4		Тот же
	Асарикина Тамара Леонидовна	14.08.1957	ул. Фрунзе	д. 4-46		ул. Цветной д.р. 1-4

Лист регистрации участников публичных слушаний от 17 декабря 2020 года

по проекту: «Проект планировки территории, включая проект межевания территории, расположенной в границах улицы Бурганского города Балахны Балахнинского муниципального района Нижегородской области»

№ п/п	ФИО Физ. лица	Дата рождения		Адрес места жительства / регистрации		Подпись	Согласие на обработку персональных данных в соответствии Федеральным законом от 27.07.2006 года №152-ФЗ «О персональных данных»
		Основной	гос.регистрационный номер	Место нахождения и адрес			
	Соробиньева Екатерина Владимировна	15.09.1987		Балахна ул. Рудольфа 21 кв46			
	Спиридов Александр Владимирович	28.02.1980		Балахна, ул. Срачубовская 2/8, тот же			
	Трофимов Олег Андреевич	12.06.1988		Балахна, ул. Буденникова 92-5, тот же			
	Алексеев Александр	13.11.1983		Балахна Коллежский кв. 13-38			
	Темченко Анна Владимировна	22.06.1985		г. Балахна, ул. И. Кольцова 16-5-5 (тот же)			
	Басанова Нина Владимировна	04.07.1962		г. Балахна ул. Тимирязева 3-до, тот же			
	Купин Алексей Владимирович	13.12.1977		г. К. Ковчуров ул. Чкаловская 22-1 (Балахна ул. Чкаловская 22-1)			
	Петровка Мария Александровна	25.12.1988		г. Балахна ул. Буденникова ул. Буденникова			

Лист регистрации участников публичных слушаний от 17 декабря 2020 года

по проекту: «Проект планировки территории, включая проект межевания территории, расположенной в границах улицы Бурганского города Балахны Балахнинского муниципального района Нижегородской области»

№ п/п	ФИО Физ. лица	Дата рождения	Адрес места жительства / регистрации		Подпись	Согласие на обработку персональных данных в соответствии Федеральным законом от 27.07.2006 года №152-ФЗ «О персональных данных»
			Наименование кор. лица	Место нахождения и адрес		
	Мамонтов Евгений Иванович	01.03.1978	г. Балахна Бурганского р.			
	Савинов Алексей Васильевич	07.09.1968	Балахна Космическая ул. 3.			
	Сиваров Андрей Максимович	24.05.1983	Бурганск 2 а			
	Шуркова Елена Викторовна	04.06.1982	Величининская ул кв 134			
	Шуров Владимир Романович	28.03.2002	Олимпийская г. 7 кв 134			
	Наталья Валентина Басина НР	14.04.1973	Пурово 11-35			
	Борисов Леонид	05.01.81	Олимпийская 19 кв 99			
	Сурясов Александр Дорисович	15.12.20	Олимпийская 99 кв 9			

















Лист регистрации участников публичных слушаний от 17 декабря 2020 года

по проекту: «Проект планировки территории, включая проект межевания территории, расположенной в границах улицы Бурганского города Балахны Балахнинского муниципального района Нижегородской области»

№ п/п	ФИО Физ. лица	Дата рождения	Адрес места жительства / регистрации		Подпись	Согласие на обработку персональных данных в соответствии Федеральным законом от 27.07.2006 года №152-ФЗ «О персональных данных»
			Основной регистрационный номер	Место нахождения и адрес		
	Тубитова Екатерина Александровна	12.11.1994.		г. Балахна, ул. Коммуна-Товарная 1-75		
	Михайлова Анна Владимировна	31.04.1980		г. Балахна ул. Крестовинская 90		
	Буранов Владимир Сергеевич	12.03.1993		г. Балахна ул. Кольцово-Кустовская д. 17. кв. 70		
	Михайловская Оксана Николаевна	08.05.1974		г. Балахна ул. Бульварный проезд 106		
	Михайловская Наталья Игорьевна	20.05.1973		г. Балахна ул. Бульварный проезд		
	Косачкова Анна Владимировна	27.03.1973.		г. Балахна ул. Бульварный проезд		
	Косачков Юрий Викторович	27.03.1970г		БАЛАХНА ул. БУРТАНКОГО 106		
	Антоненко Анна Сергеевна	10.03.1988		Балахна ул. Коммунальный д. 9.		








Лист регистрации участников публичных слушаний от 17 декабря 2020 года

по проекту: «Проект планировки территории, включая проект межевания территории, расположенной в границах улицы Бурганского города Балахны Балахнинского муниципального района Нижегородской области»

№ п/п	ФИО Физ. лица		Дата рождения	Адрес места жительства / регистрации		Подпись	Согласие на обработку персональных данных в соответствии с Федеральным законом от 27.07.2006 года №152-ФЗ «О персональных данных»
	Наименование юр. лица	Основной гос. регистрационный номер		Место нахождения и адрес			
	Хасид Якубов В. В	18.05.1976	г. Балахна ул. Коммунистическая 9-43				
	Косыбучева А. К	04.09.1979	г. Балахна ул. Коммунистическая 9-43				
	Александрова Н. А.	18.11.1988	г. Балахна Бурганского 19, д. ш. ш. 2-уровневая				
	Туралова А. С	17.02.1982	г. Балахна ул. Бурганского 9 3				
	Абрамов С. Д	2.03.1970	г. Балахна Жилищно-коммунального 17-а Бурганского 9 3				
	Дорожкин А. В	5.10.1978	г. Балахна ул. Коммунистическая 9-43				
	Бурлакова Ю. А	14.04.1972	г. Балахна ул. Коммунистическая 17-а				
	Бажуров Т. В	22.01.1982	г. Балахна ул. Коммунистическая 9-43				

Лист регистрации участников публичных слушаний от 17 декабря 2020 года

по проекту: «Проект планировки территории, включая проект межевания территории, расположенной в границах улицы Бурганского города Балахны Балахнинского муниципального района Нижегородской области»

№ п/п	ФИО Физ. лица	Дата рождения	Адрес места жительства / регистрации		Подпись	Согласие на обработку персональных данных в соответствии с Федеральным законом от 27.07.2006 года №152-ФЗ «О персональных данных»
			Наименование юр. лица	Основной гос. регистрационный номер		
	Степуров Виктор Владимирович	05.10.1974		ул. Селивановская д. 7 кв. 134		
	Муромов Павел Викторович	04.11.1986		ул. Бурганского д. 10		
	Шаров Михаил Павлович	15.02.1978		ул. Селивановская кв. 18		
	Кручинин Александр Павлович	03.03.1953		ул. Селивановская д. 10		
	Семенов Александр Павлович	02.12.1978		ул. Селивановская д. 13 кв. 12		
	Винташев Александр Борисович	24.05.1976		ул. Селивановская д. 8		
	Деменов Александр Александрович	13.08.1982		Балахна ул. Селивановская д. 7		

Протокол № 1 схода (собрания) жителей улиц частного сектора
(собственников помещений),
г. Балахна ул. Бурганского

(адрес улицы)

проводимого

в форме очно-заочного голосования

г. Балахна

наименование населенного пункта

«14» декабря 2020 г.

Место проведения: Балахна, ул. Бурганского д. № 7-9.
наименование населенного пункта

Форма проведения – очно-заочная.

Лица, приглашенные для участия в общем собрании собственников помещений:

1. Мстислав Аркадий Кривиз, Мотылова Елена Владимировна
(Ф.И.О.)
2. Машков Михаил Васильевич, Машкова Наталья
(Ф.И.О.)
3. Троковичев Алексей Александрович
(Ф.И.О.)
4. Укошкин Андрей Васильевич
(Ф.И.О.)
5. Терех Владимир Сергеевич
(Ф.И.О.)
6. Мидин Евгений Александрович
(Ф.И.О.)
7. Муравлев Денис Викторович
(Ф.И.О.)
8. Ветерев Алексей Васильевич
(Ф.И.О.)
9. Кашаева Елена, Кашаев Михаил
(Ф.И.О.)
10. Веснов Павел Владимирович
(Ф.И.О.)
11. Семикова Татьяна Александровна
(Ф.И.О.)
12. Семикова Татьяна Михайловна
(Ф.И.О.)
13. Иуданов Сергей
(Ф.И.О.)
14. Захаров Виктор
15. Андреев Геннадий - 1 -
16. Ильчикова Н. В.
17. Веснов В. В.
18. Михайлов Александр Иванович

Место (адрес) хранения протокола схода (собрания) жителей улиц частного сектора (собственников помещений), № 1 от «14» сентября 2020 г.: ул. Бурганского д.№ 9.

На дату проведения схода (собрания) жителей улицы в голосовании участвовало 18, что составляет 100 % голосов.

Собрание жителей улицы правомочно принимать решения по вопросам плана схода жителей улицы. Решения собрания жителей улицы частного сектора по вопросам, поставленным на голосование, принимаются большинством голосов от общего числа голосов принимающих участие в данном собрании жителей улицы частного сектора.

План схода (собрания) жителей улицы

1. Выбор председателя схода (собрания) жителей улицы.
2. Выбор секретаря схода (собрания) жителей улицы.
3. Голосование по предложенному администрацией Балахнинского района проекту планировки территории, включая проект межевания территории, расположенной в границах улицы Бурганского. Результаты голосования (замечания и предложения) передать председательствующему на собрании участников публичных слушаний.
4. Принятие участия в публичных слушаниях, назначенных на 17.12.2020 в 18-00 здание администрации.

1. По первому вопросу: выбор председателя схода (собрания) жителей улицы.
Слушали: Тюквашева А.А.
(Ф.И.О.)

Предложили: избрать председателем схода (собрания) жителей улицы
Шашкову Татьяну Валерьевну
(Ф.И.О.)

Проголосовали: «ЗА»- 18 ; «ПРОТИВ» - 0 ;
«ВОЗДЕРЖАЛИСЬ» - 0 .

2. По второму вопросу: выбор секретаря схода (собрания) жителей улицы.

Слушали: Иконникова Н.В.

(Ф.И.О.)

Предложили: избрать председателем схода (собрания) жителей улицы

Моттееву Свету Валериевну

(Ф.И.О.)

Проголосовали: «ЗА»- 18 ; «ПРОТИВ» - 0 ;

«ВОЗДЕРЖАЛИСЬ» - 0 .

3. По третьему вопросу: Голосование по предложенному администрацией Балахнинского района проекту планировки территории, включая проект межевания территории, расположенной в границах улицы Бурганского. Результаты голосования (замечания и предложения) передать председателю на собрании участников публичных слушаний.

Слушали: Безменова В.Р., Усманову Н.В., Мухомов Д.Е.А.

(Ф.И.О.)

Предложили:

От предложенного проекта отказаться; нет необходимости в отнесении земли, т.к. она уже построена, вносить изменения ср-ва жителей, не нужны никакие процедуры, против вырубки деревьев

Проголосовали: «ЗА»- 17 ; «ПРОТИВ» - 0 ;

«ВОЗДЕРЖАЛИСЬ» - 1 .

4. По четвертому вопросу: Принятие участия в публичных слушаниях, назначенных на 17.12.2020 в 18-00 здание администрации.

Слушали: Усманову Н.В.

(Ф.И.О.)

Предложили:

Принять участие в выборах в муниципальном собрании
17.12.2020. Принять проект создания

Проголосовали: «ЗА»- 18 ; «ПРОТИВ» - 0 ;
«ВОЗДЕРЖАЛИСЬ» - 0 .

Председатель собрания: Швакеев И.В. Давыдов (Ф.И.О, дата подписи).

Секретарь собрания: _____ / (Ф.И.О, дата подписи).

14.12.2020.

Приложение к Протоколу № 1 схода
(собрания) жителей улиц частного

сектора (собственников помещений)

**Реестр схода (собрания) жителей улиц частного сектора (собственников помещений),
г.Балахна ул. Бурганского
(адрес улицы)**

по состоянию на «14» января 2020 года.

№ п/п	№ помещения (домовладения)	Ф.И.О. собственника помещения (домовладения)	Подпись
1	д. 7	Метельев А.И.	
2	д. 9	Машкова И.В.	
3	д. 11	Полковников А.А.	
4	д. 10, А	Шкокинков А.В.	
5	д. 10, Б	Михайловский С.Ю.	
6	д. 10	Суравлев Д.В.	
7	д. 6	Родик Н.Г.	
8	д. 6 А	Лидин Е.А.	
9	д. 14	Дегтярев А.В.	
10	д. 5	Касинова Е.В.	
11	д. 3	Цыганов С.	
12	д. 16	Захаров В.С.	
13	д. 15	Васильев В.Т., Дрозд Н.А.	
14	д. 13	Васильев Д.В.	
16	д. 1	Соболева Н.И.	
17	д. 17	Глушкова Н.И.	
18	д. 1 А	Соболева Т.А.	
19			
20			
21			
22			
Всего:			18 чел

Настоящий реестр составлен «14» января 2020 года,

Машкова Татьяна Валериевна
(Ф.И.О., кем составлен реестр)

Главе МСУ Балахнинского района
Галкину А.Н.
от жителей частного сектора
по ул.Бурганского

**Заявление к публичным слушаниям
по проекту планировки территории,
включая проект межевания территории,
расположенной в границах улицы Бурганского
города Балахна, назначенные на 17 декабря 2020 года.**





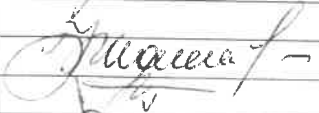






Мы, ниже подписавшиеся, участники инициативной группы строительства газопровода по ул Олимпийская, ул Бурганского просим внести наше заявление в протокол собрания участников публичных слушаний.

Настоящим заявлением просим отклонить предлагаемый по проекту перенос дороги по улице Бурганского ввиду следующих причин:

1. Перенос дороги по ул Бурганского повлечет пересечение частной газораспределительной сети в нескольких местах, в том числе газопроводы-вводы. При проектировании и строительстве распределительного газопровода проектантами и строительной организацией были учтены те места пересечения, которые необходимо было гильзировать, в момент проектирования и строительства и при согласовании полосы отвода для прокладки распределительного газопровода с администрацией города ни о каких перспективных объектах не было речи.
2. Согласно заключенного договора №07.1-02-34004 на оказание услуг по техническому и аварийно-диспетчерскому обслуживанию между нами и ПАО «Газпром газораспределение» ответственность за техническое состояние и иные виды и объемы работ лежит на нас, владельцах газопровода. Таким образом, в случае возникновения неисправности газопровода высокого и низкого давления под воздействием нагрузки на дорожное полотно мы будем нести не только финансовую ответственность, но и юридическую в случае возникновения ЧС.
3. Также данный проект влечет вырубку лесополосы, засыпку болотистых, низменных мест, что также негативно скажется на газораспределительной трубе – ввиду болотистой местности, близким грунтовыми водами, глинистым грунтам- все это дополнительные факторы риска выдавливания проложенной газовой трубы.

Ввиду этого просим Вас пересмотреть предлагаемый проект, исключив перенос дороги по ул. Бурганского.

Подписи участников инициативной группы:

№	ФИО	Подпись
1	Туров В.В.	
2	Лонцаков С.Б.	
3	Стопинов В.Н.	
4	Багиров Т.В.	
5	Ходов А.Г.	
6	Занина Н.В.	
7	Полковников А.А.	
8	Шашкова Н.В.	
9	Мотылев А.Ю.	
10	Кашаева Е.В.	
11	Губанов С.	
12	Дегтярев А.В.	
13	Закеров В.С.	
14	Веселов В.Ф.	
15	Веселов П.В.	

И.о. заместителя главы
администрации по экономике,
инвестициям и имущественно-
земельным отношениям
В.А. Попову.

Предложения и замечания к публичным слушаниям по проекту планировки территории, включая проект межевания территории, расположенной в границах улицы Бурганского г. Балахна.

Дата проведения: 17 декабря 2020 года.

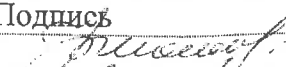


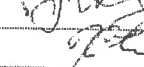


Согласно предложенного проекта планировки территории, включая проект межевания территории, расположенной в границах улицы Бурганского дорога (проезжая часть) переносится посередине между участками. Мы, жители улицы Бурганского, также жители близ лежащих многоквартирных домов, жители соседних улиц против предлагаемого переноса, поскольку считаем:

1. Большинство (91%) жителей улицы Бурганского просим внести в план уже имеющуюся дорогу по ул Бурганского. Дорожное полотно защебенено, нанесен полноценный слой асфальтной крошки – все это осуществлено силами жителей и за счет личных средств.
2. Выполнено благоустройство придомовых территорий (засыпаны земляной смесью овраги, болота, облагорожено озеленением.
3. Данный проект потребует обязательной вырубки многочисленных взрослых деревьев (березы, дубы, ели, сосны), что ухудшит и так не самую лучшую экологическую обстановку.
4. При отсыпке дороги будет нарушена система естественной мелиоративной канавы, что приведет к подтоплению территорий земельных участков с жилыми домами, повышению уровня грунтовых вод.
5. Также вдоль улицы установлены столбы уличного освещения, которые в настоящее время освещают дорожный проезд. При переносе дороги нужно будет переносить либо устанавливая вновь опоры уличного освещения для обеспечения освещения дороги.
6. Сейчас улица Бурганского – тихая, зеленая, благоустроенная территория! Жители улицы своими силами устраивают субботники для поддержания чистоты, дети безопасно играют на зеленых лужайках. Многие жители нашего города приходят сюда погулять с детьми, просто пройтись до парка «Лесная опушка», а при строительстве сквозной двухполосной дороги эта улица превратится в АД! Не будет ни деревьев, ни тишины, будут гонять грузовые машины, легковой автотранспорт будет объезжать пробки центральных дорог города.

Ввиду всех вышеуказанных причин, просим Вас отклонить проект ввиду огромного количества негативных факторов, которые он принесет! Он не нужен ни жителям улицы Бурганского, ни жителям близлежащих многоквартирных домов, ни жителям соседних улиц.

Благоустройство и строительство дорог нужное и правильное дело- однако делаться оно должно во благо жителей, а не вопреки.

Подписи прилагаем:

№пп	ФИО	Подпись
1.	Шашкова А.В.	
2.	Шашков М.В.	
3.	Самоев В.П.	
4.	Самоева Н.А.	
5.	Шашкова А.М.	
6.	Ходов А.П.	
7.	Ходова Н.В.	
8.	Муромцев Д.В.	

9	Миняевское Ирина Юрьевна	
10	Миняевское Мария Сергеевна	
11	Косачков Юрий Викторович	
12	Кихидкина Элла Владимировна	
13	Монинское Андрей Владим	
14	Монинское Мария Михайл	
15	Монин С. А.	
16	Монинское Сергей Александрович	
17	Картман Александровна	
18	Рожков Александр Сергеевич	
19	Тарасов Н. С.	
20	Колесников А. П.	
21	Пасанов Н. В.	
22	Богданов В. М.	
23	Ковалева Е. В.	
24	Касанова Е. Л.	
25	Синицына А. С.	
26	Сидоров А. И.	
27	Сидорова А. С.	
28	Сидорова Р. С.	
29	Сидоров С. Р.	
30	Сидорова И. И.	
31	Сидорова Е. А.	
32	Сидорова А. В.	
33	Сидоров В. С.	
34	Сидоров С. И.	
35	Сидорова А. И.	
36	Сидорова И. А.	
37	Сидоров Е. В.	
38	Сидоров И. В.	
39	Сидоров И. В.	
40	Сидорова Е. А.	
41	Сидоров И. А.	
42	Переломин С. М.	Переломин
43	Переломин А. И.	
44	Резов А. А.	
45	Резов С. С.	
46	Резов С. А.	
47	Резов А. В.	
48	Резов С. А.	
49	Резов С. А.	
50	Резов С. А.	
51	Резов А. М.	
52	Резов В. Д.	
53	Сахаров А. Е.	
54	Сахаров В. А.	
55	Занин Э. В.	
56	Занин И. В.	
57	Смирнов А. И.	
58	Смирнов В. И.	

59. Давыдова Елена Александровна В/ 17.12.2020
60. Алексеев Михаил Владимирович 17.12.2020
61. Рибб Андрей Викторович 17.12.2020
62. Лукин Алексей Александрович Лукин 17.12.2020
63. Гарикова Татьяна Николаевна Г/ 17.12.2020
64. Васькович Антон Борисович В/ 17.12.2020
65. Завва Виктор Евгеньевич 17.12.2020
66. Бессонов Михаил Васильевич 17.12.2020
- 7 Кручинин Д.К. В/ 17.12.2020
- 8 Шаро М.И. В/ 17.12.2020
- 9 Семенов И.И. В/ 17.12.2020
- 10 Степанов Артем Сергеевич В/ 17.12.2020
- 11 Сосновская Светлана Николаевна В/ 17.12.2020
- 12 Дашаков Александр В/ 17.12.2020
- 13 Митин С.В. В/ 17.12.2020
- 14 Красиков М. В/ 17.12.2020